杉並区立中央図書館

一般向けパスファインダー

地域の防災について調べる

地震、洪水、火事……いつ襲ってくるかわからない災害。被害は完全には防げなくても、できるだけ「減災」したいですね。今回は、そのための防災情報の調べ方をご紹介します。

★各資料の詳細は、蔵書検索システム（OPAC）でご確認ください。
（所蔵館によって、出版年や分類番号が異なる場合があります）

目　次

① 最新の防災情報を入手するには …… P.3

・各エリアの最新情報はここで入手（杉並区／東京都／全国）…… P.3

② 図書館で地域の防災に関する資料を探すには …… P.4

③ 地域の防災に役立つ書籍 …… P.6

・防災・災害に関する書籍のブックリスト …… P.6
・これからの防災について考えるために …… P.7
・今までの災害から教訓を得るために …… P.9
・自分の住んでいる土地について知るために …… P.10

④ 地域の防災に役立つ地図 …… P.11

・インターネット上の地図で調べる …… P.11
・紙の地図で調べる …… P.13

⑤ いざというとき役立つインターネット情報 ……P.14

① 最新の防災情報を入手するには

！！各エリアの最新情報はここで入手！！

防災・災害に関する情報は、常に更新されます。最新の情報を手に入れたいときには、次のようなインターネットサイトが役立ちます。

【杉並区】

★ **杉並区ホームページ**（トップ＞救急医療・防災・防犯）

（https://www.city.suginami.tokyo.jp/anzen/index.html）

→杉並区内の最新の気象・雨量・河川水位情報、ハザードマップ、避難場所、災害発生時の行動マニュアルなどをまとめています。

【東京都】

★ **東京都防災ホームページ**

（https://www.bousai.metro.tokyo.lg.jp/）

→東京都内の避難情報など災害に関する情報を発信するとともに、事前の備えや都の取組を紹介しています。

【全国】

★ **気象庁ホームページ**（トップ＞防災情報）

（http://www.jma.go.jp/jma/menu/menuflash.html）

→気象・地震・津波・火山の状況や、発令中の注意報・警報などの最新情報へのリンク集です。

② 図書館で地域の防災に関する資料を探すには

杉並区立図書館では、杉並区や東京都、都内の各自治体に関する資料（郷土資料、行政資料）を「杉並資料」として所蔵しています。

背表紙のラベルの**分類番号**が、「S」で始まるものが杉並資料です。

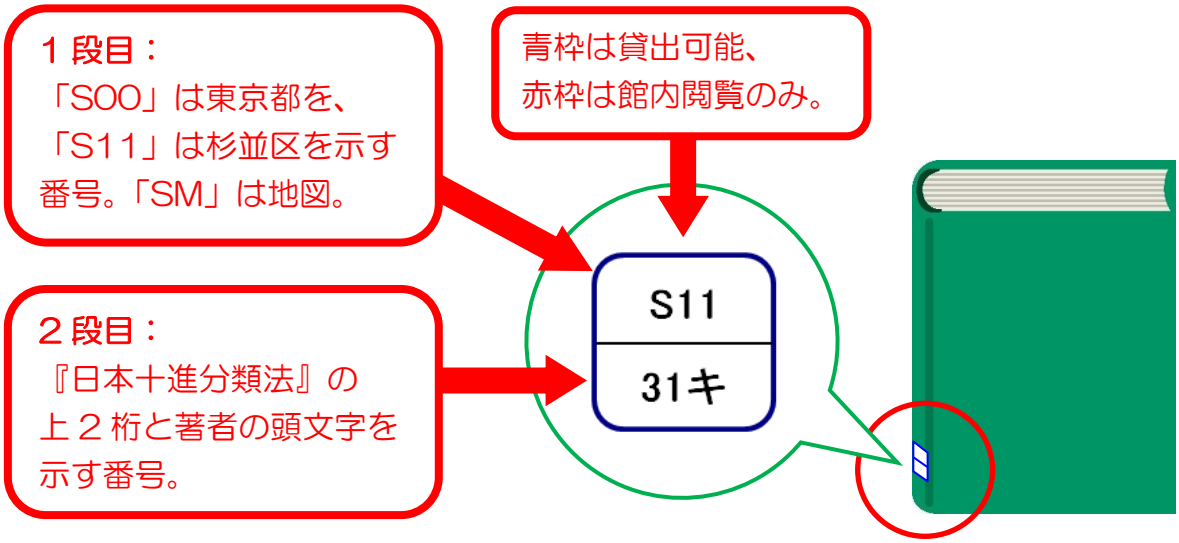

今回のテーマでは、主に次のような分類番号の本を調べます。

- S11.51：杉並区-防災工学
- S00.45：東京都-自然地理
- S11.36：杉並区-災害
- S00.21：東京都-歴史
- S11.21：杉並区-歴史

（その他、杉並資料以外では……）
R369.3：災害に関する参考図書

★杉並区立図書館で採用している分類やラベルのルールについて、さらに詳しく知りたいときには、図書館ホームページ（トップ>パスファインダー）の「**パスファインダー 基礎編その１**」のページをご覧ください。

★目的の本が見つからないときは、図書館のスタッフにお声がけください。

● 蔵書検索システム（OPAC）で調べる

図書館の本は、蔵書検索システム（OPAC）を使って調べられます。
OPACは、図書館内の端末機か、図書館ホームページから利用できます。

＜図書館内の端末機から検索するとき＞

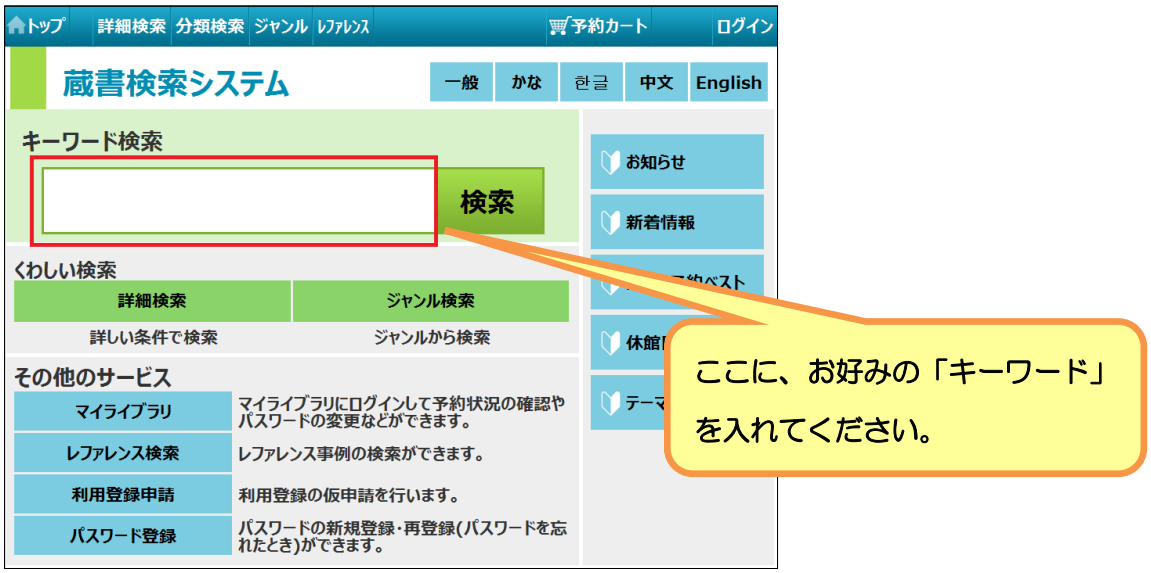

＜図書館ホームページから検索するとき＞

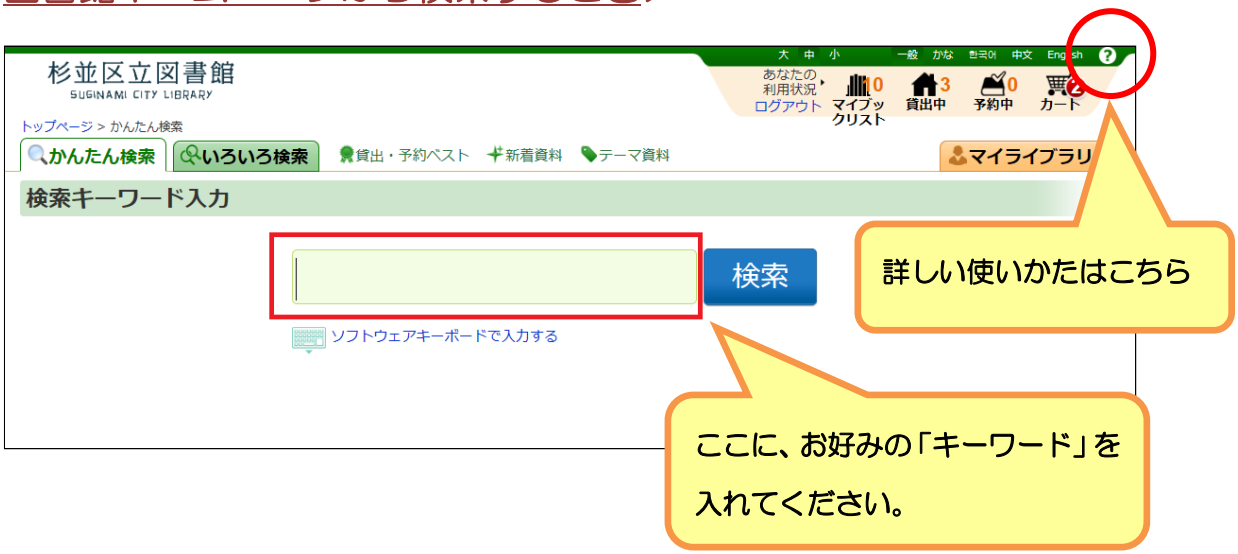

★OPAC の詳しい使いかたを知りたいときは、画面右上の「？」マークのところにあるヘルプページ、または、図書館ホームページ（トップ>パスファインダー）の「パスファインダー 基礎編その１」のページをご覧ください。

③ 地域の防災に役立つ書籍

地域の防災では、現在の対策状況を知り、それをどう強化していくかを考えることはもちろん、過去の災害事例から教訓を学ぶこと、自分の住む土地の特徴を知っておくことなども重要になります。

● 防災・災害に関する書籍のブックリスト

何から手に取っていいかわからないときや、防災・災害に関する情報の全体を見渡したいときには、次のようなブックリストがおすすめです。

『災害・防災の本全情報』 日外アソシエーツ／編集・発行、1995～2020 年（R369.3 ニ）
日本国内で刊行された自然災害・人的災害に関する図書の書誌情報を網羅的に集めた目録。収録期間別に、「45/95 版」「1995-2004 版」「2004-2012 版」「2012-2020 版」の４冊がある。
『3.11 の記録　東日本大震災資料総覧』 「3.11 の記録」刊行委員会／編集（原発事故篇・震災篇）、 原由美子［ほか］／共編（テレビ特集番組篇）、 日外アソシエーツ／発行、2013～2014 年（R369.3 サ）
2011 年３月 11 日から～2013 年３月の２年間に発表された、東日本大震災および福島第一原発事故に関する文献、テレビ番組の情報を集めたもの。直接的被害やその社会的影響、防災・減災対策などに関わる資料が収録されている。一般書だけでなく、児童書の情報も掲載。

● これからの防災について考えるために

杉並区や東京都、国の諸機関などによって進められている防災対策に関する資料には、次のようなものがあります。

『杉並区地域防災計画』

杉並区防災会議／編集・発行、不定期刊（S11.51 ホ）

杉並区が、防災のための取り組みや、災害時の具体的行動などをまとめた資料。令和３年版では、**「震災・風水害編【総則・予防対策】」・「震災編【応急・復旧対策】」・「風水害編【応急・復旧対策】」・「別冊・資料」**の４部構成となっている。

（Web 版：https://www.city.suginami.tokyo.jp/kusei/seisaku/gyousei/bumon1/1013500.html）

※なお、東京都でも**『東京都地域防災計画』**を策定している。

（Web 版：https://www.bousai.metro.tokyo.lg.jp/taisaku/torikumi/1000061/1000903/index.html）

『杉並区震災復興マニュアル　平成 30 年 1 月改定』

杉並区政策経営部企画課／編集・発行、2018 年（S11.36 セ）

杉並区で策定した復興マニュアル。震災復興体制の構築や、住宅やくらし、産業の復興について記述されている。
（Web 版：https://www.city.suginami.tokyo.jp/kusei/seisaku/gyousei/bumon1/1052201.html）

※なお、東京都でも**『東京都震災復興マニュアル』**を策定している
（Web 版：https://www.bousai.metro.tokyo.lg.jp/taisaku/torikumi/1000061/1000404.html）

『災害対策・防犯等特別委員会』

杉並区議会／編集・発行、随時更新（S11.31 ス）

杉並区議会が開催している特別委員会の記録。地震や風水害などの災害・防災に関すること、また、特殊詐欺などの犯罪防止に関することについて、現在どんな議論がなされているかを確認できる。
（杉並区議会のページで全文テキストを公開中。委員会日程なども掲載：https://www.city.suginami.tokyo.jp/kugikai/）

『防災白書』

内閣府／編集、日経印刷／発行、年刊（R369 ナ）

防災対策基本法に基づき、内閣府が毎年刊行している白書。直近にあった災害とその対応、前年度における防災措置の概況、次年度の防災計画などが掲載されている。
（内閣府「防災情報のページ」でも全文 PDF を公開中：http://www.bousai.go.jp/kaigirep/hakusho/index.html）

●今までの災害から教訓を得るために

過去に東京周辺で起きた大災害といえば、1923（大正 12）年の関東大震災が挙げられますが、その主な記録には次のようなものがあります。

『東京震災録（前・中・後・別輯、地図及写真帖）』

東京市／編纂、文生書院／発行、2013 年（S00.21 ト）

東京市が震災当日～大正 13 年末までの大震災に関すること全般をまとめた記録の復刻版。震災による被害状況、応急措置、震災から得られた教訓についても記述されている。

『大正震災志（上、下、附図）』『大正震災志写真帖』

内務省社会局／編集、雄松堂出版／発行、1986 年（S00.45 ナ）

内務省社会局が大正 15 年に編纂した大正震災（関東大震災）の記録。被災地域の被害状況や支援の詳細などが記載されている。なお、杉並周辺の様子は、上巻の「東京府　豊多摩郡」の項目に掲載。

これもおすすめ！

「TOKYO アーカイブ」（https://archive.library.metro.tokyo.lg.jp/da/top）

東京都立図書館によるデジタルアーカイブ。「江戸・東京の災害記録」というカテゴリーでは、安政江戸地震や関東大震災など、過去に東京で起こった主な災害の写真や絵葉書などの画像を検索・閲覧できます。

●自分の住んでいる土地について知るために

自分が住んでいる土地の昔の様子や、地名の由来となった自然条件など（地誌）を知るには、次のような地名事典類が役立ちます。

『角川日本地名大辞典 13　東京都』 「角川日本地名大辞典」編纂委員会／編集、角川書店／発行、1978 年（R219 カ）
『日本歴史地名大系 13　東京都の地名』 平凡社／発行、2002 年（R219 ニ）
『東京の地名由来辞典』 竹内誠／編集、東京堂出版／発行、2006 年（S00.21 タ）
『文化財シリーズ 19　杉並の地名』 杉並区教育委員会／編集・発行、1978 年（S11.70 フ）
杉並区にある地名について、その由来や歴史などをまとめた資料。「荻窪」「阿佐ヶ谷」「高井戸」「天沼」「清水」など、地名に含まれた言葉の断片から、昔の地域の様子が見えてくる。
『文化財シリーズ 37　杉並の通称地名』 杉並区教育委員会／編集・発行、1992 年（S11.70 フ）
地名には公称だけでなく、土地の人が日常的に呼び習わしてきたものも多く存在する（「一本松」「御伊勢様」など）。本書では、これを「通称地名」として杉並区の各地域から収集し、解説している。

④ 地域の防災に役立つ地図

● インターネット上の地図で調べる

最新の地図を見るにはインターネットが便利です。近年、インターネット上の地図情報サービスは、どんどん高性能化・多機能化しています。ぜひ一度チェックしてみてください。

杉並区電子地図サービス『すぎナビ』

（http://www2.wagmap.jp/suginami/top/）

杉並区の行政・施設情報をインターネット上の地図に表示できる電子地図サービス。**防災**のページでは、**防災マップ**、**水害ハザードマップ**の他、**河川カメラ**のリアルタイム写真などを見ることができる。また、**地震被害シミュレーション**のページでは、マグニチュード７クラスの首都直下地震発生時の予測震度や、建物被害のシミュレーション結果を確認できる。スマートフォン向けアプリも便利（詳細は P.14 参照）。

『国土交通省　ハザードマップ ポータルサイト』

（https://disaportal.gsi.go.jp/）

国土交通省が運営する防災マップサイト。**「重ねるハザードマップ」**と、**「わがまちハザードマップ」**の２つのコンテンツがある。

★重ねるハザードマップ　…浸水想定区域や道路情報、危険箇所など、防災に役立つ情報を地図に重ねて表示。

★わがまちハザードマップ…全国の自治体が作成したハザードマップに簡単にアクセスできる。

『東京都防災マップ』

（https://map.bousai.metro.tokyo.lg.jp/）

東京都が公開している防災マップ。東京都全域の防災施設や、災害時帰宅支援ステーションの情報の他、自宅付近や普段の所在地近辺などの帰宅支援対象道路などを地図上から確認できる。

出典：地理院タイル

● 紙の地図で調べる

下記の地図は、紙でも発行されています。同じものは**『すぎナビ』**（詳細はP.11 参照）や杉並区ホームページ（https://www.city.suginami.tokyo.jp/guide/kyukyu/kouzui/index.html）でも見ることができます。

『杉並区防災マップ（防災地図）』 杉並区防災課／編集・発行（SM.11R）
杉並区で震度５強以上の地震が発生した際に、区立小中学校等に設置される震災救援所、大規模火災が発生した際の避難場所となる広域避難場所、給水拠点、警察署や消防署等の所在地を確認できる。地図の裏面には、地震発生時の避難方法や、用語の解説などを掲載。区役所防災課でも配布している。
『わが家の水害ハザードマップ』 杉並区危機管理室防災課／編集・発行（SM.11R）
大雨により河川などが増水し、洪水になった場合に予想される浸水区域とその深さ、避難所の位置などを示した一枚地図。さらに、日ごろから備えておくべきことや、実際に被害に遭った時の杉並区の担当部署・連絡先なども掲載。区役所防災課でも配布している。
『杉並区土砂災害ハザードマップ』 杉並区危機管理室防災課／編集・発行（S.11.31 キ）
杉並区内で土砂災害の恐れのある土砂災害警戒区域等の場所と避難所を図面上にわかりやすく記載。避難行動の指標となる警戒レベルや避難情報を受け取れるサービス先も掲載。対象区域の家庭に配布を行っている他、区役所防災課でも配布している。

⑤ いざというとき役立つインターネット情報

インターネットを利用したサービスには次のようなものもあります。ぜひご活用ください。

杉並区防災・防犯情報 メール配信サービス	杉並区の気象に関する情報（地震、気象警報、注意報、雨量、河川水位等）や、犯罪情報、防災無線の放送内容をメールで配信します。 詳しくは、杉並区公式ホームページの、「トップ＞救急医療・防災・防犯＞防災・防犯情報メール配信サービス」のページをご覧ください。
防災地図アプリ 「すぎナビ」 （杉並区電子地図サービス） ＜App Store（iOS 用）＞ ＜Google play（Android 用）＞	杉並区電子地図サービス「すぎナビ」（詳細はP.11 参照）が、スマートフォン用の無料アプリになりました。避難所や安全な避難経路などの情報を、リアルタイムで確認できます。 App Store または Google Play ストアで検索・ダウンロードしてください。

杉並区地震被害想定 AR ＜App Store（iOS 用）＞ ＜ Google play（Android 用）＞	杉並区の地震被害シミュレーションの結果をチェックできる、スマートフォン用の無料アプリ（詳細は P.11 参照）。被害イメージのアニメーションが、実際の風景と重ね合わせて表示されます。 App Store または Google Play ストアで検索・ダウンロードしてください。
東京都防災アプリ	「あそぶ」「まなぶ」「つかう」をコンセプトにした、東京都公式の無料防災アプリです。防災について楽しく学べる防災ブック「東京防災」「東京くらし防災」やクイズの他、様々なサービスの横断検索による安否確認機能や多言語支援の会話集が掲載されています。オフラインでも使える防災マップや備蓄品のチェックリスト機能も便利。 ※オフラインマップは事前のDLが必要になります。 App Store または Google Play ストアで検索・ダウンロードしてください。

J-anpi 安否情報まとめて検索 （https://anpi.jp/top）	災害時に家族や友人の安否を確認するための「災害用伝言板」は、通常、通信キャリア各社が運営しています。「安否情報まとめて検索」は、それらをまとめて検索できるWebサイトです。もしものときのために、ぜひブックマークを。



杉並区立中央図書館
2015年３月１日発行
2018年３月１日改訂、2019年６月１日訂正
2021年９月１日改訂
（代表）03-3391-5754